

REGIONE AUTONOMA FRIULI VENEZIA GIULIA
 COMUNE DI PASIAN DI PRATO PROVINCIA DI UDINE

**P.A.C. PIANO ATTUATIVO COMUNALE
 DI INIZIATIVA PRIVATA
 TEMI S.R.L.**

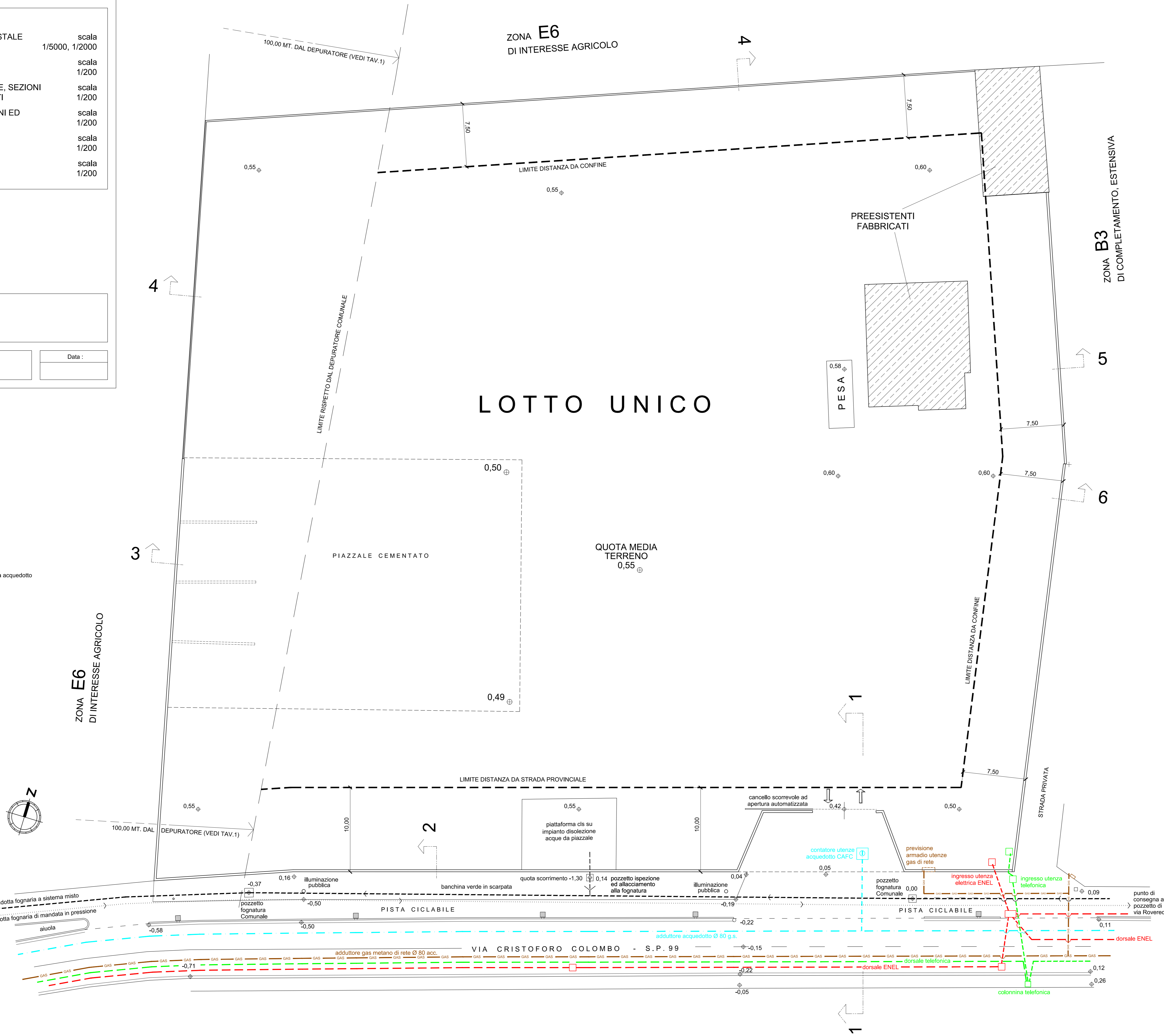
ELABORATI GRAFICI :

☐ Tav.1	COROGRAFIA, ESTRATTO MAPPA CATASTALE ED ESTRATTO P.R.G.C.	scala 1/5000, 1/2000
☐ Tav.2	RILIEVO PLANO-ALTIMETRICO DELLO STATO DI FATTO	scala 1/200
☐ Tav.3	SEZIONI DELLO STATO DI FATTO, PIANTE, SEZIONI E PROSPETTI DEI FABBRICATI ESISTENTI	scala 1/200
☐ Tav.4	PLANIMETRIA DEI SOTTOSERVIZI INTERNI ED ESTERNI AL LOTTO	scala 1/200
■ Tav.5	PLANIMETRIA GENERALE DI PROGETTO E PARTICOLARI ACCESSO E RECINZIONI	scala 1/200
☐ Tav.6	TAVOLA PLANIMETRICA DIMOSTRATIVA DI POSSIBILE EDIFICAZIONE NEL LOTTO	scala 1/200

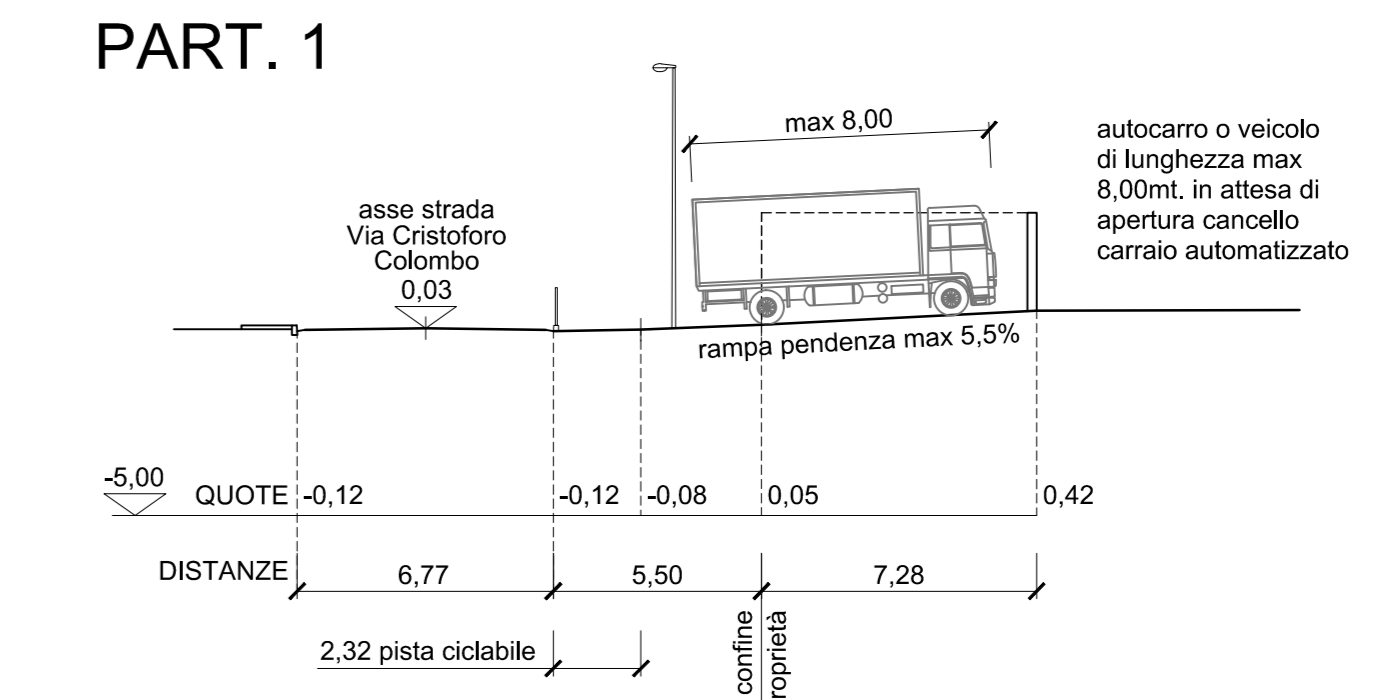
Ditta proprietaria e firma :
TEMI S.R.L.
 con sede in Pasian di Prato (UD)
 (c.f. 01692130303)

Studio Tecnico Per.Ind.Ed.**MICELLI ROBERTO**
 Via Vittorio Veneto 101- 33031 ORGNANO DI BASILIANO (UD)
 tel/fax 0432/84626 e-mail: micelliroberto@libero.it

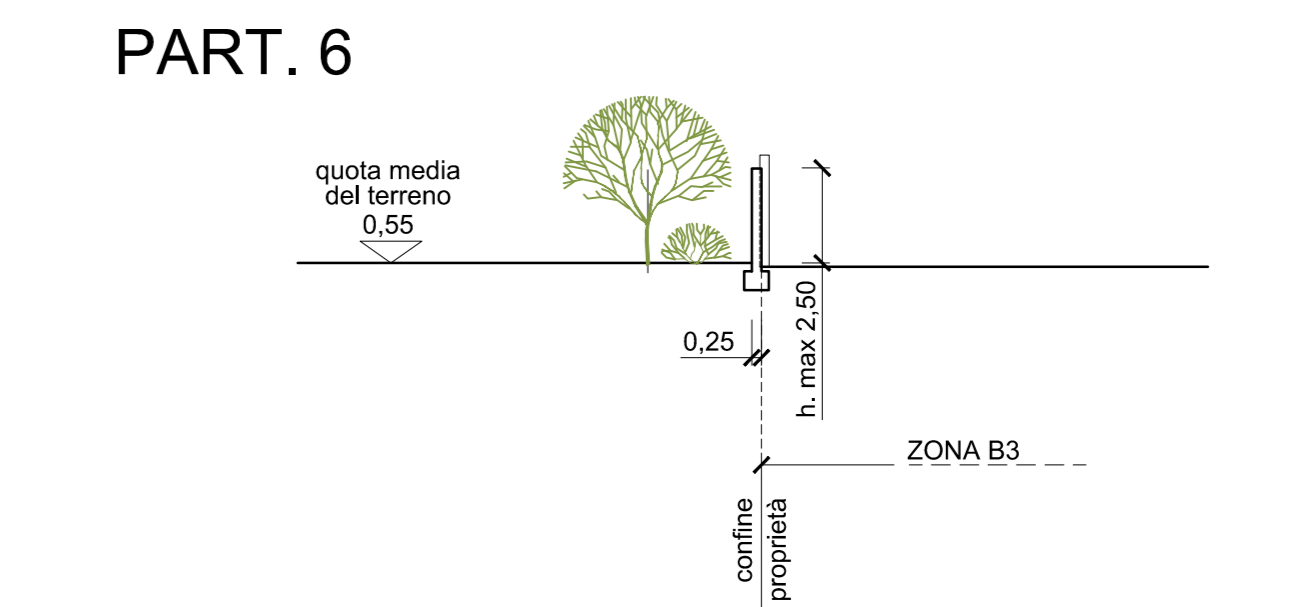
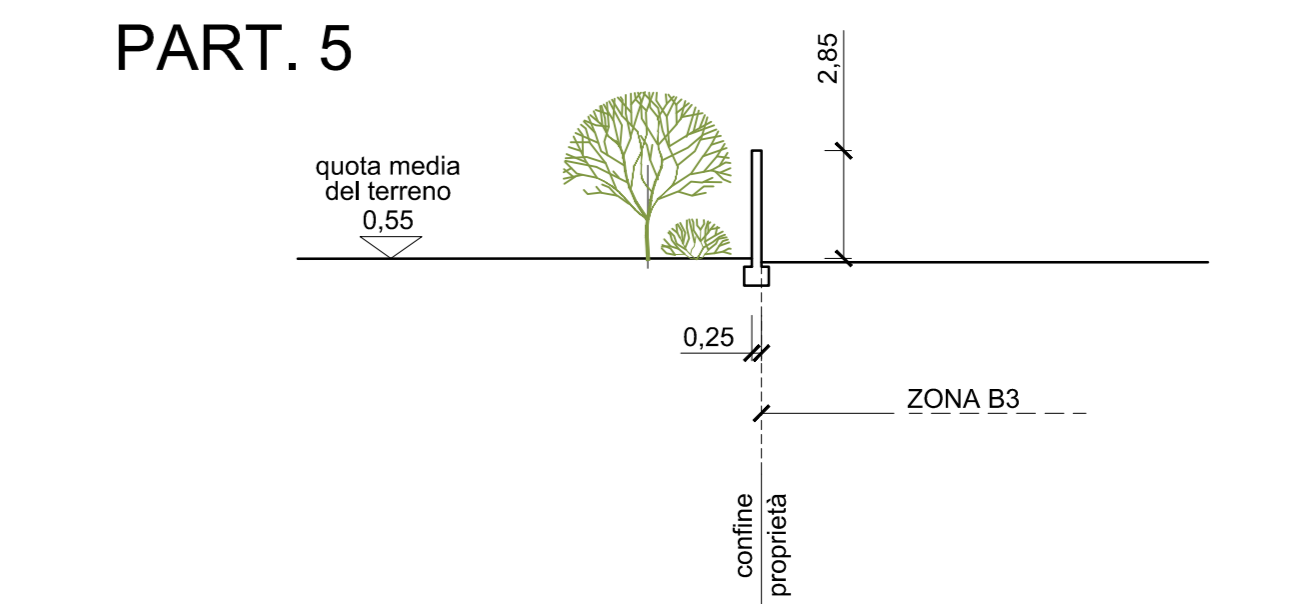
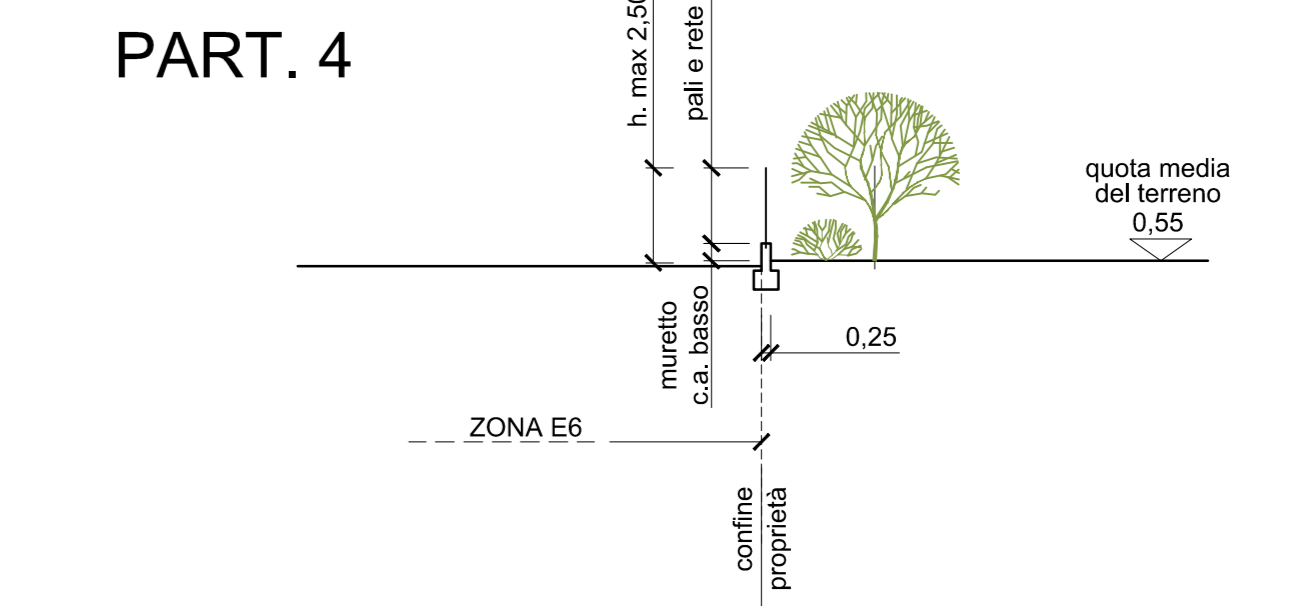
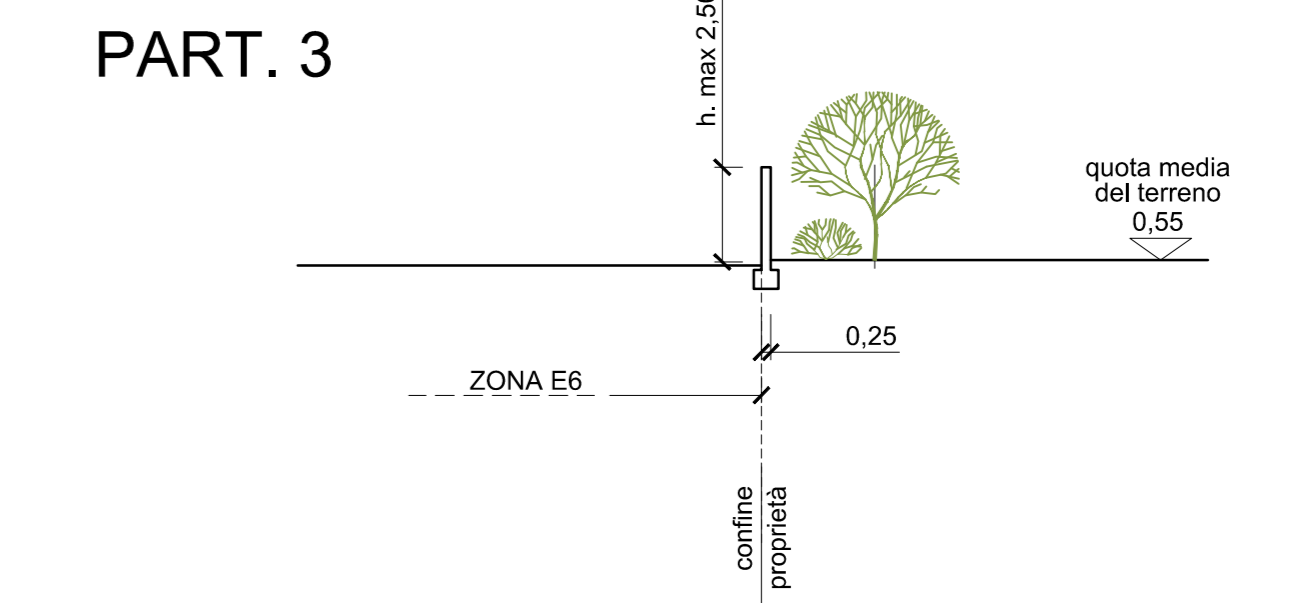
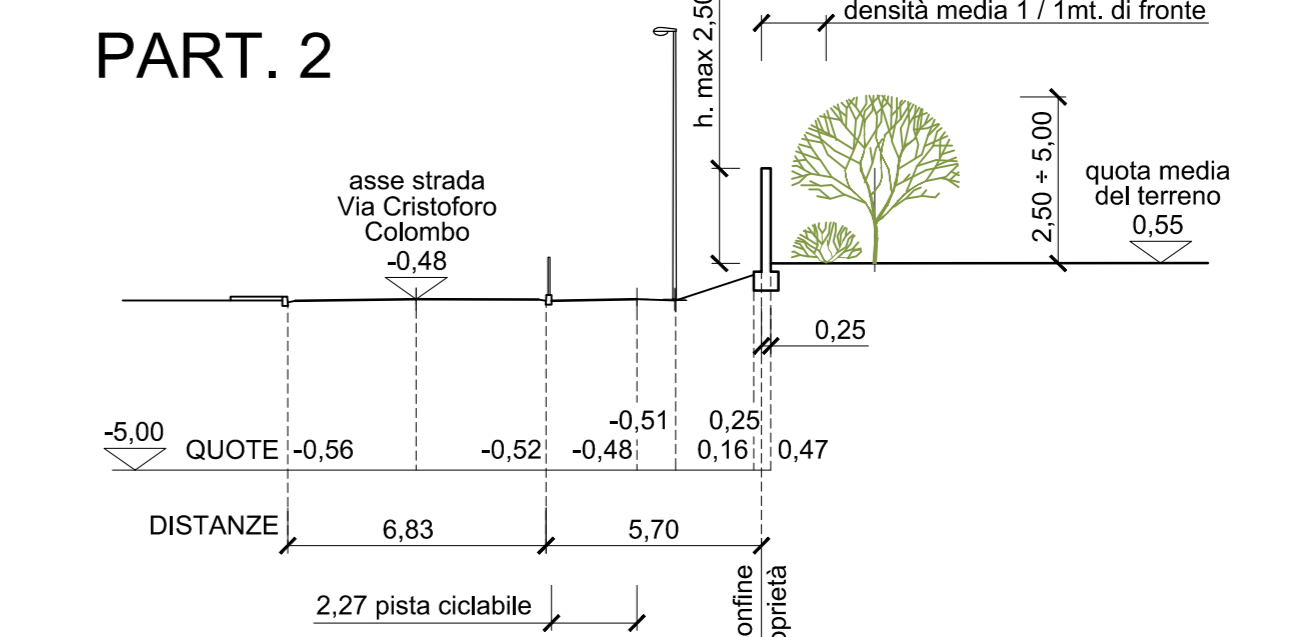
**PLANIMETRIA GENERALE
 DI PROGETTO**



PARTICOLARI ACCESSO



PARTICOLARI RECINZIONI



N.B.: I TRACCIATI DEI SOTTOSERVIZI PRESENTI NELLA PUBBLICA VIABILITA' SONO A CARATTERE ORIENTATIVO SECONDO INDICAZIONI DEGLI ENTI GESTORI